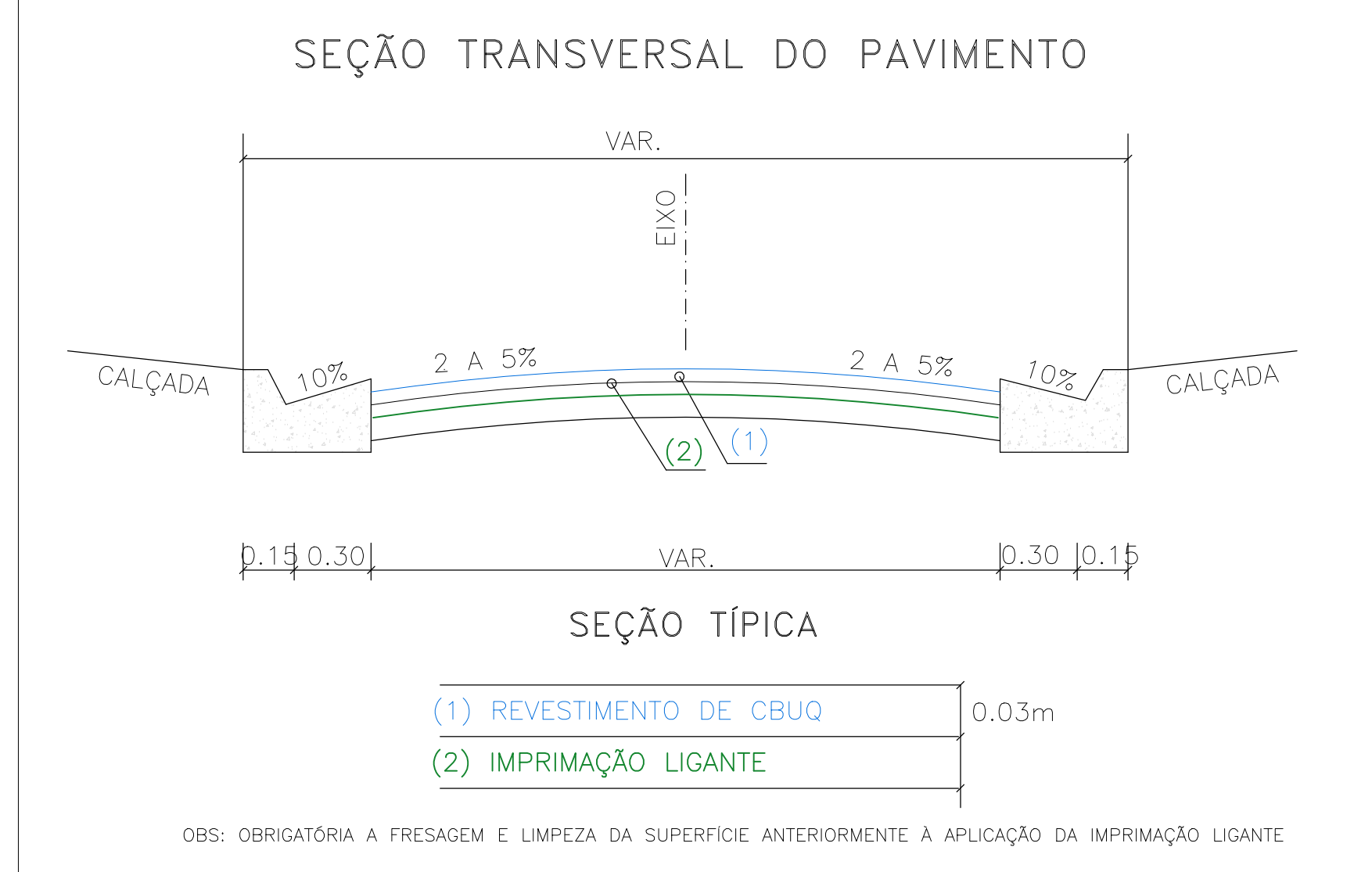


DETALHE DE RUAS A SEREM RECAPEADAS
ESC: 1:1.000



SEÇÃO TRANSVERSAL DA FRESAGEM E RECAPEAMENTO A SEREM EXECUTADOS S/ ESCALA

QUANTITATIVOS

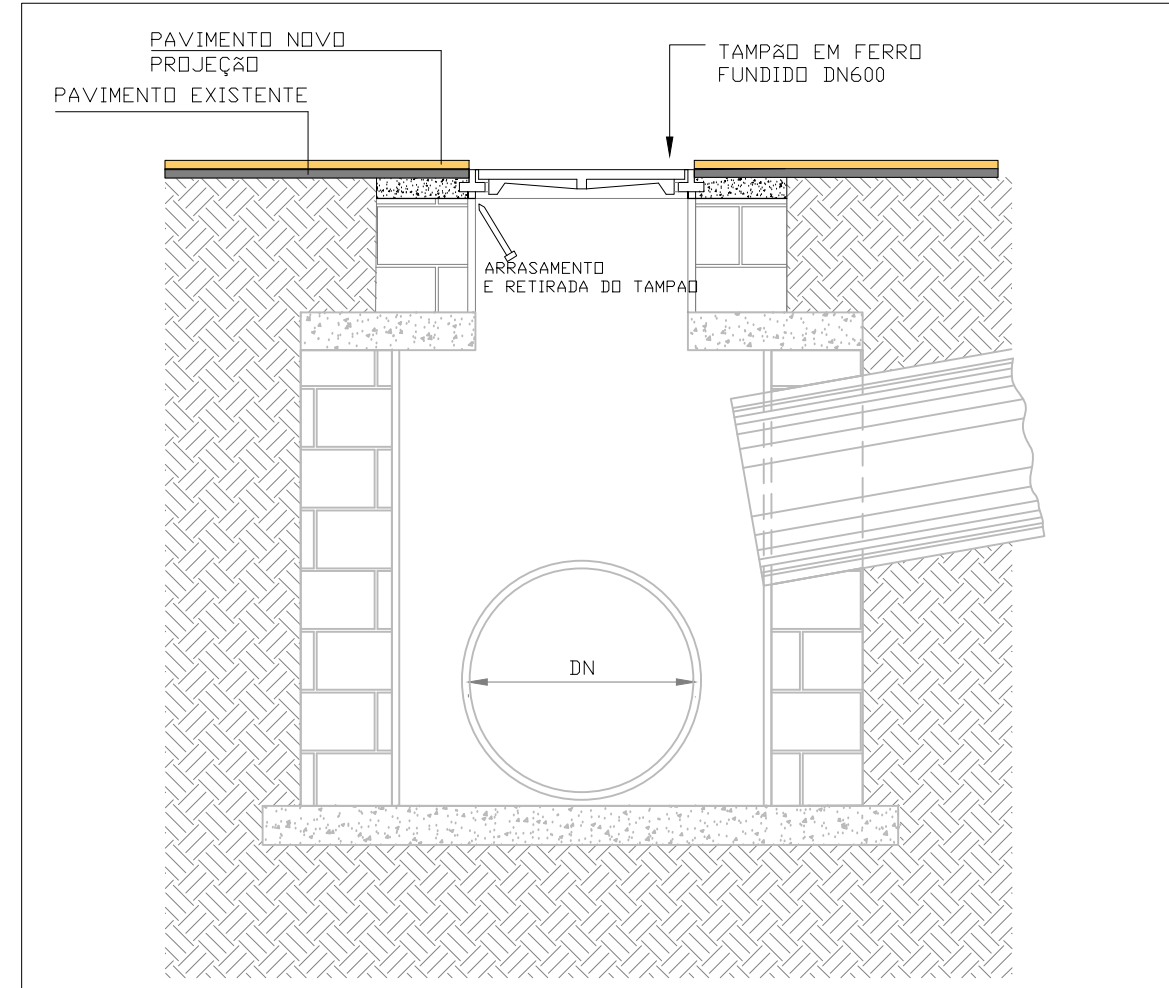
Rua	Largura da rua (m)	Extensão (m)	Emboaduras (m²)	Recape s/ emboadura (m²)	Recape c/ emboadura (m²)	Fresagem (m²)
RUA CORIPHEU DE AZEVEDO MARQUES	8,1	213,32	67,24	1.727,89	1.795,13	1.795,13
RUA FELIPE CAMARÃO	8,1	220,72	41,93	1.787,83	1.829,76	1.829,76
RUA JOSÉ CARLOS PACE	8,1	226,93	46,62	1.838,13	1.884,75	1.884,75
RUA PAULINA ROSA	8,3	205,23	32,07	1.703,41	1.735,48	1.735,48
RUA GONÇALVES DIAS	8,3	209,35	29,16	1.737,61	1.766,77	1.766,77
RUA IMPERATRIZ LEOPOLDINA	8,3	211,01	27,49	1.751,38	1.778,87	1.778,87
RUA CASIMIRO DE ABREU	6,10	170,43	6,00	1.039,62	1.045,62	1.045,62
RUA JOSÉ JOÃO DA SILVA	6,1	77,62	66,13	473,48	539,61	539,61
RUA RENÉ DESCARTES	8,3	130,98	48,25	1.087,13	1.135,38	1.135,38
RUA PRESIDENTE TANCREDO NEVES	8,35	439,5	54,14	3.669,83	3.723,98	3.723,98
Total		2.105,09	419,01	16.816,32	17.235,35	17.235,35

OBS: AS EXTENSÕES E ÁREAS DAS VIAS A SEREM RECAPEADAS FORAM OBTIDAS COM AUXÍLIO DO SOFTWARE AUTOCAD

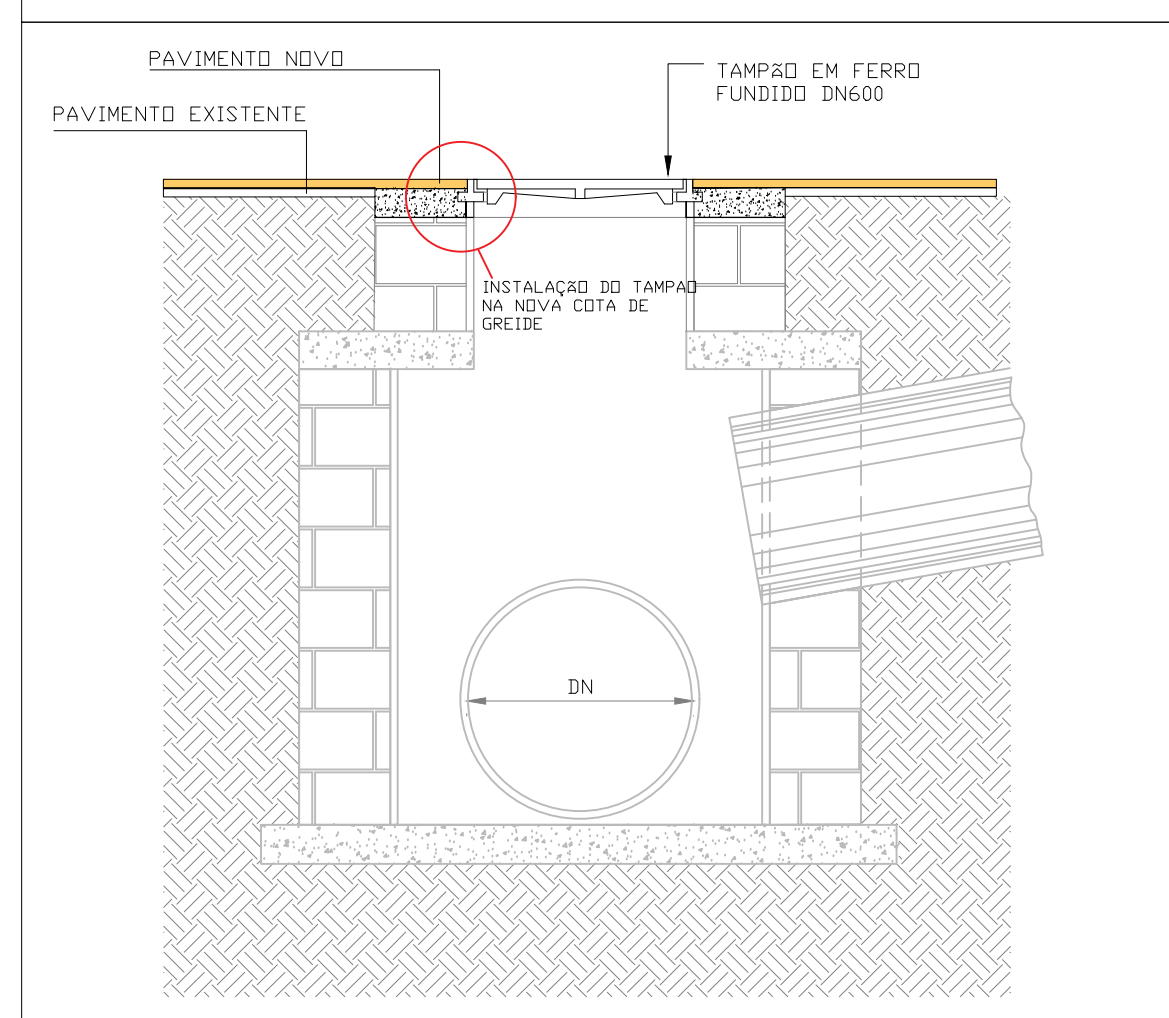
Nota:
Total de Poços de Visita de águas pluviais a serem levantados até o nível do greide recapeado: 16 Unidades.

● 16 PVS

LEVANTAMENTO DO NÍVEL DA TAMPA DO POÇO DE VISITA EM RELAÇÃO AO PAVIMENTO



SITUAÇÃO APÓS RECAPEAMENTO - ANTES DO LEVANTAMENTO DO NÍVEL DA TAMPA DO PV



SITUAÇÃO APÓS RECAPEAMENTO E LEVANTAMENTO DO PV

SEM ESCALA

SEQUENCIA DOS SERVIÇOS
1 - ARRABOAR A BASE DE CONCRETO PRESA AO TAMPAO
2 - REMOVER O TAMPAO
3 - EXECUTAR NOVA BASE PARA INSTALAÇÃO DO TAMPAO NO NOVO NÍVEL
4 - REUTILIZAR O TAMPAO, INSTALANDO NO NÍVEL DO PAVIMENTO APÓS O RECAPEAMENTO

Arg. Paulo Vasques
CAU A20501-0
Projeto/Obras

APROVADO
PREFEITURA MUNICIPAL DE HORTOLÂNDIA
SMOSU - Departamento de Projetos e Aprovações

		PREFEITURA MUNICIPAL DE HORTOLÂNDIA 2017-2020		ADMINISTRAÇÃO ÂNGELO PERUGINI 2017-2020	
COORDENADOR:	SÉRGIO MARASCO TORRECELLAS - SECRETÁRIO MUNICIPAL DE OBRAS				
COORDENADORA TÉCNICA:	ISABEL CRISTINA LAUREANO - DIRETORA DE PROJETOS E ORÇAMENTOS				
OPERAÇÃO:	PROJETO DE RECAPEAMENTO DE VIAS PÚBLICAS				
LOCAL:	JARDIM SANTA RITA DE CÁSSIA				
TÍTULO:	GEOMETRIA DAS VIAS				
AUTOR DO PROJETO:	ENG. GLAYTON FLAVIO BERGGO	ENFERMAGEM:	0069430500	PROJETO:	2022730201300403
ESCALA:	INDICADAS	REVISÃO:	X	PROCESSO:	X
DATA:	JULHO 2020				
					03/03