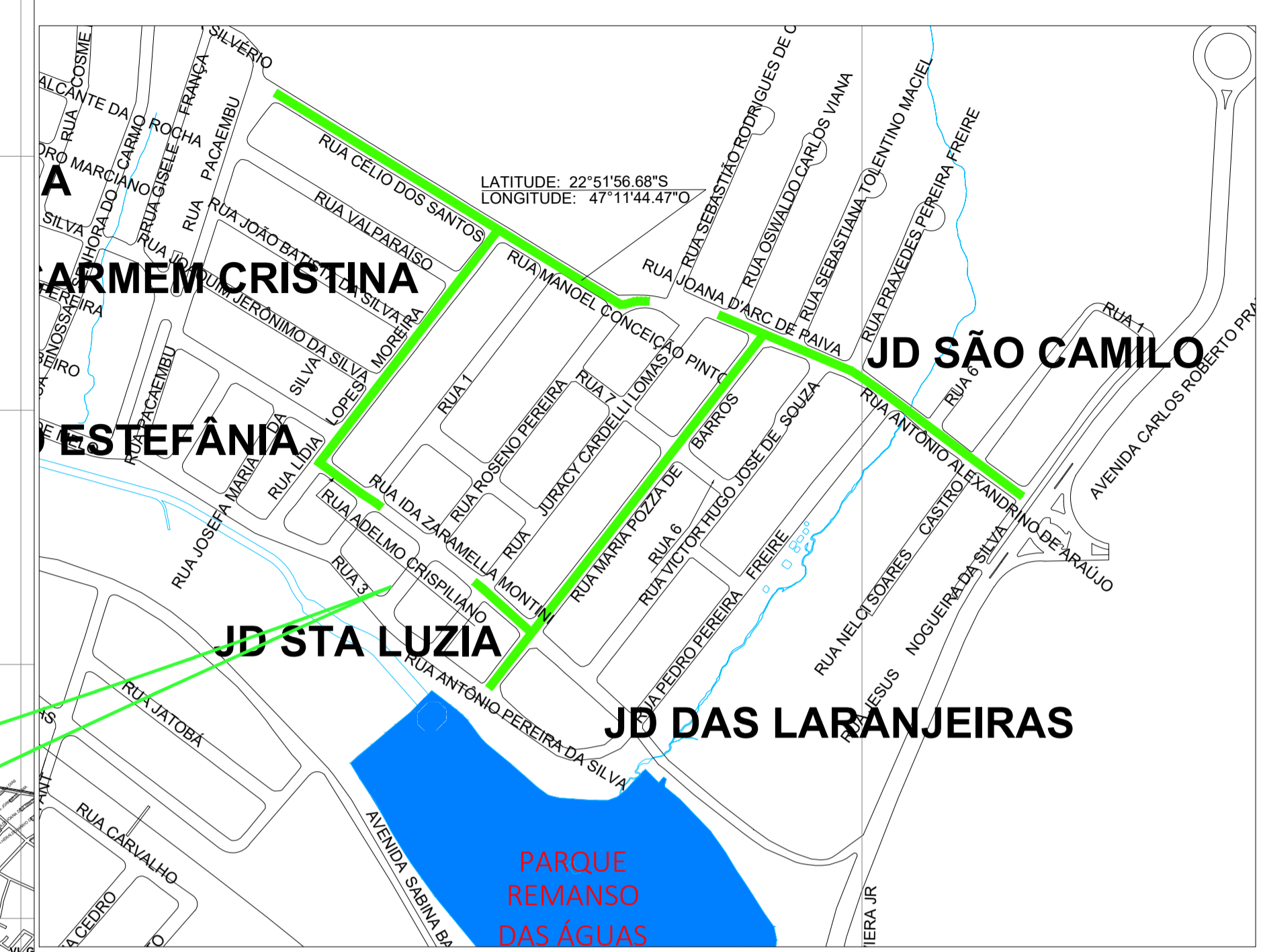
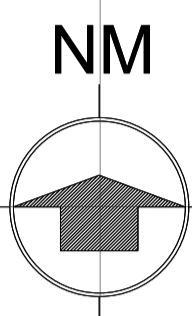


MUNICÍPIO DE HORTOLÂNDIA



À EXECUTAR
RUAS A RECAPEAR
ESCALA 1:5.000

E = 268.000 (x)

E = 268.000 (x)

N = 7.465.000 (y)

N = 7.464.000 (y)

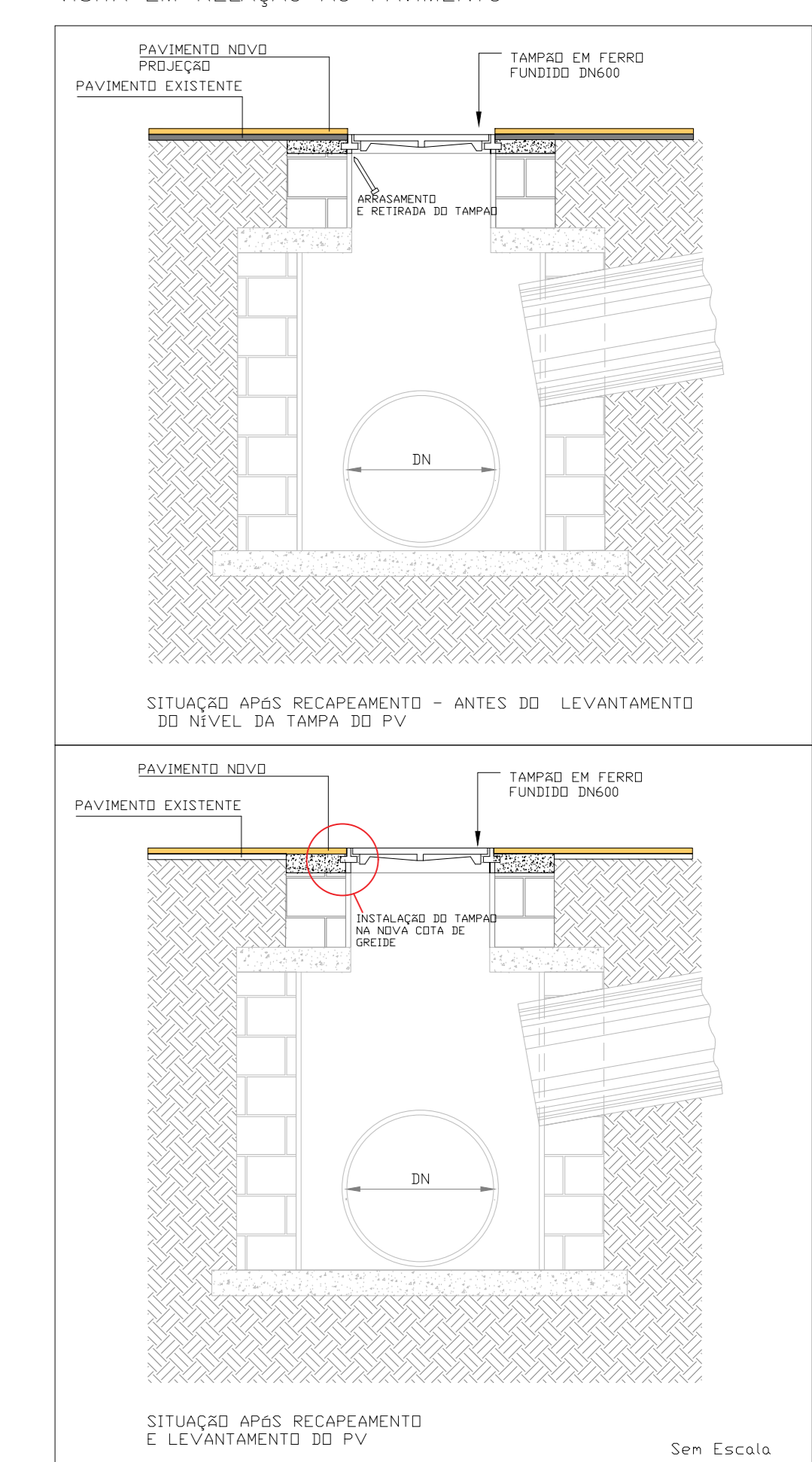
PLANTA GERAL DE LOCALIZAÇÃO
ESCALA 1:20.000

REVISÕES		DATA
01		
Nº	DESCRIÇÃO	DATA

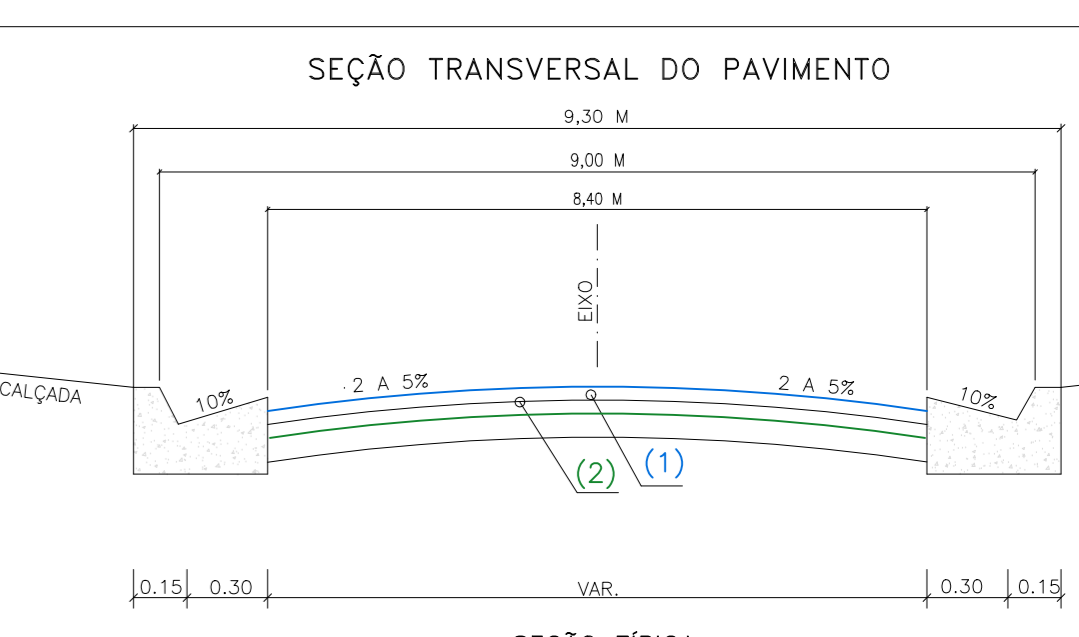
		ADMINISTRAÇÃO JOSÉ NAZARENO ZEZÉ GOMES 2021-2024
COORDENAÇÃO	SÉRGIO MARASCO TORRECILLAS - SECRETÁRIO MUNICIPAL DE OBRAS	
COORDENAÇÃO TÉCNICA	PAULO ANTONIO GUERINO VASQUES - DIRETOR DE PROJETOS E ORÇAMENTOS	
OBRAS/OBJETO	PROJETO DE RECAPEAMENTO DE VIAS PÚBLICAS - FASE 07	
LOCAS	RUA CÉLIO DOS SANTOS - JD. CARMEM CRISTINA RUA MANOEL CONCEIÇÃO PINTO - JD. ESTEFÂNIA RUA JOANA D'ARC DE PAIVA - JD. SÃO CAMILO RUA ANTONIO ALEXANDRINO DE ARAUJO - JD. SÃO CAMILO RUA ADELMO CRISPILIANO - JD. CARMEM CRISTINA RUA LIDIA LOPES MOREIRA - JD. CARMEM CRISTINA RUA MARIA POZZA DE BARROS - JD. SANTA LUZIA	
TÍTULO	PLANTA DE LOCALIZAÇÃO	
AUTOR DO PROJETO	ENG. GLAYTON FLÁVIO BERIGO	CREA 5069435090
ART 262024100493	ESCALAS INDICADAS	DATA 04 - ABRIL - 2024
		10/02



LEVANTAMENTO DO NÍVEL DA TAMPA DO POÇO DE VISITA EM RELAÇÃO AO PAVIMENTO



- SEQUÊNCIA DOS SERVIÇOS
- 1 - ARRASAR A BASE DE CONCRETO PRESA AO TAMPAO
 - 2 - REVERTE O TAMPAO
 - 3 - EXECUTAR NOVA BASE PARA INSTALAÇÃO DO TAMPAO NO NOVO NÍVEL
 - 4 - RESULTAR O TAMPAO INSTALADO NO NÍVEL DO PAVIMENTO APÓS O RECAPEAMENTO



OBS: OBRIGATORIA A FRESCAGEM E LIMPEZA DA SUPERFÍCIE ANTERIORMENTE À APLICAÇÃO DA IMPRIMAÇÃO LIGANTE

- LEGENDA
- RECAPEAMENTO NOVO
 - LEVANTAMENTO DE PV.

QUANTITATIVOS	Local	Largura (m)	Comprimento (m)	Fresagem (m³)	Recape (m³)
	RUA CÉLIO DOS SANTOS	8,40	318,80	2.656,95	2.656,95
	RUA MANOEL CONCEIÇÃO PINTO	8,40	89,40	782,25	782,25
	RUA JOANA D'ARC DE PAIVA	8,40	180,00	1.501,24	1.501,24
	RUA ANTÔNIO ALEXANDRINO DE ARAÚJO	8,40	154,70	1.299,84	1.299,84
	RUA ADELMO CRISPILIANO	8,40	72,20	631,99	631,99
	RUA DA ZARABELLA MONTINI	8,40	72,40	635,56	635,56
	RUA LÍDIA LOPES MOREIRA	8,40	295,80	2.569,44	2.569,44
	RUA MARIA POZZA DE BARROS	8,40	440,10	3.765,76	3.765,76
TOTAL:				13.863,00	13.863,00

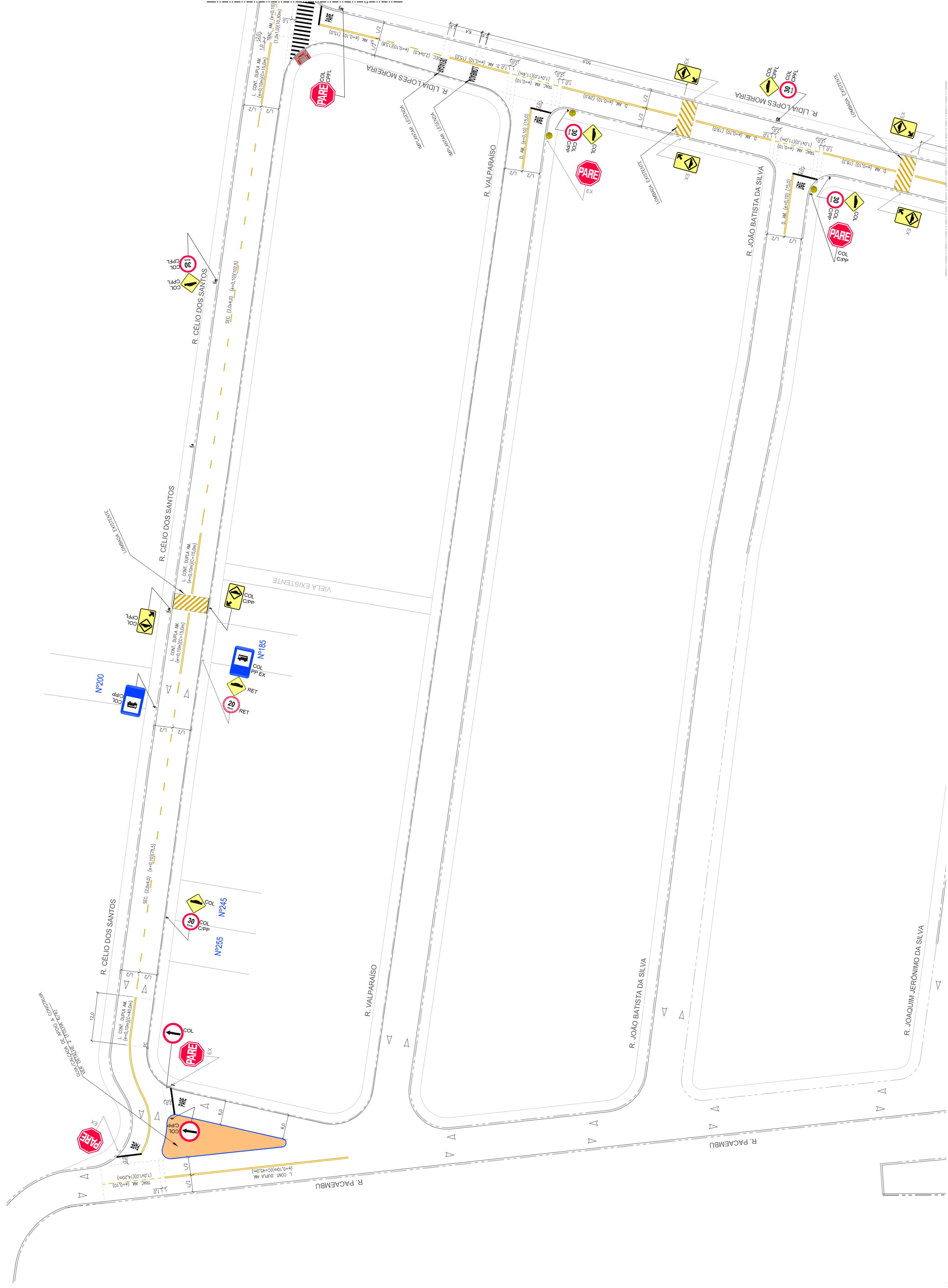
OBS: AS EXTENSÕES E ÁREAS DAS VIAS A SEREM RECAPEADAS FORAM OBTIDAS COM AUXÍLIO DO SOFTWARE AUTOCAD

Nota:
Total de Poços de Visita a serem levantados até o nível do greide recapeado: 40 Unidades.

REVISÕES	
01	
Nº	DESCRIÇÃO DATA
ADMINISTRAÇÃO JOSÉ NAZARENO ZEZE GOMES 2021-2024	
COORDENADOR	SÉRGIO MARINHO TORRELLAS - SECRETÁRIO MUNICIPAL DE OBRAS
COORDENADOR TÉCNICO	PAULO ANTONIO GUERNO VASQUES - DIRETOR DE PROJETOS E ORGANIZAMOS
OBJETO	PROJETO DE RECAPEAMENTO DE VIAS PÚBLICAS - FASE 07
LOCAL	RUA CÉLIO DOS SANTOS - JD. CARMEM CRISTINA RUA MANOEL CONCEIÇÃO PINTO - JD. ESTEFÂNIA RUA JOANA D'ARC DE PAIVA - JD. SÃO CAMILO RUA ANTÔNIO ALEXANDRINO DE ARAÚJO - JD. SÃO CAMILO RUA ADELMO CRISPILIANO - JD. CARMEM CRISTINA RUA DA ZARABELLA MONTINI - JD. ESTEFÂNIA RUA LÍDIA LOPES MOREIRA - JD. CARMEM CRISTINA RUA MARIA POZZA DE BARROS - JD. SANTA LUZIA
TÍTULO	PROJETO DE RECAPEAMENTO ASFALTADO
AUTOR DO PROJETO	ENG. GLAYTON FLAVIO BERGO
DATA	02/02
INDICADAS	04 - ABRIL - 2024
APROVADO Eng. Paulo Nazareno Zeze Gomes Eng. Sérgio Marinho Torrellas	

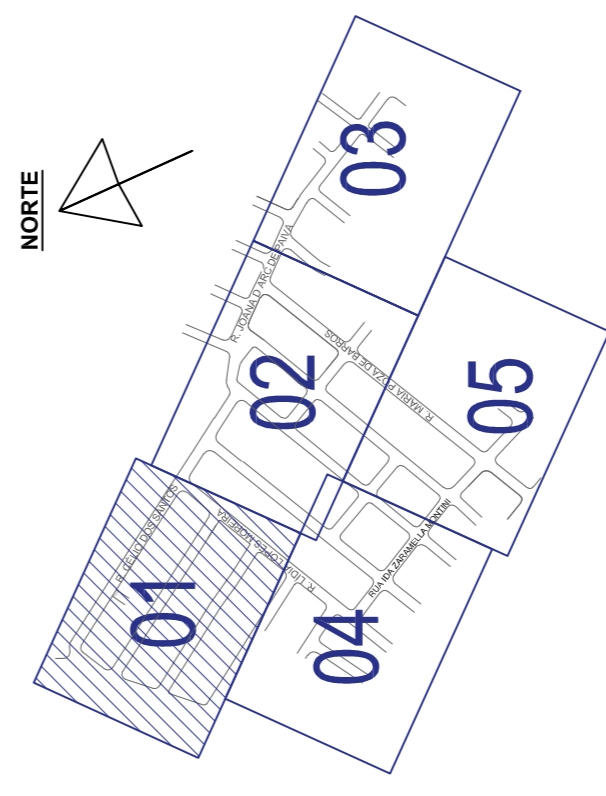
- NOTAS:**
- 1- UNIDADE DE MEDIDA EM METRO (m), EXCETO ONDE INDICADO;
 - 2- AS NORMAS DE PROJETO E DE IMPLANTAÇÃO DE SINALIZAÇÃO DEVERÃO OBEDECER OS MANUAIS E RESOLUÇÕES DO CONTRAN E DO ORGÃO DE TRÂNSITO LOCAL;
 - 3- TODA SINALIZAÇÃO, HORIZONTAL OU VERTICAL, DEVERÁ SER REALIZADA DE ACORDO COM O PROJETO DE SINALIZAÇÃO DEVERÁ OBEDECER OS MANUAIS E RESOLUÇÕES DO CONTRAN E DO ORGÃO DE TRÂNSITO LOCAL;
 - 4- TODA SINALIZAÇÃO, HORIZONTAL OU VERTICAL, DEVERÁ SER REALIZADA DE ACORDO COM O PROJETO DE SINALIZAÇÃO DEVERÁ OBEDECER OS MANUAIS E RESOLUÇÕES DO CONTRAN E DO ORGÃO DE TRÂNSITO LOCAL;
 - 5- TODA SINALIZAÇÃO, HORIZONTAL OU VERTICAL, DEVERÁ SER REALIZADA DE ACORDO COM O PROJETO DE SINALIZAÇÃO DEVERÁ OBEDECER OS MANUAIS E RESOLUÇÕES DO CONTRAN E DO ORGÃO DE TRÂNSITO LOCAL;
 - 6- O EXECUTOR DA OBRA DEVERÁ PROVIDENCIAR O CADASTRO DE INTERFERÊNCIAS JUNTO ÀS CONCESSIONARIAS DE SERVIÇOS PÚBLICOS, BEM COMO PROCEDER A VERIFICAÇÃO "IN LOCO" ANTES DE INICIAR OS SERVIÇOS;
 - 7- NOS TRECHOS ONDE ESTÃO INDICADAS AS FAIXAS PARA TRAVESSIA DE PEDESTRES, RECOMENDA-SE A IMPLANTAÇÃO DE RAMPAIS DE ACESSIBILIDADE CONFORME NBR 9050;
 - 8- CONFERRIR MEDIDAS NO LOCAL;
 - 9- AS PLACAS COM (Ø) DIÂMETRO NÃO ESPECIFICADO SÃO DE 600,50(mm);
 - 10- TODAS AS PLACAS DE REGULAMENTAÇÃO DEVERÃO SER IMPLANTADAS DE ACORDO COM OS MANUAIS E RESOLUÇÕES DO CONTRAN E DO ORGÃO DE TRÂNSITO LOCAL;
 - 11- TODOS OS SUPORTES A SEREM INSTALADOS DEVERÃO ESTAR A 0,70 METROS EM REFERÊNCIA AO ALINHAMENTO DE GUIA À CALÇADA, EXCETO QUANDO INDICADO EM PROJETO;
 - 12- A SINALIZAÇÃO VERTICAL NÃO CONSTANTE NESTE DESENHO DEVERÁ PERMANECER;
 - 13- TODO MATERIAL DE SINALIZAÇÃO RETIRADO DEVERÁ SER MANTIDO EM BOAS CONDIÇÕES E DEVOLVIDO PARA A SECRETARIA MUNICIPAL DE MOBILIDADE URBANA;
 - 14- AS CALÇADAS DANIFICADAS COM A RETIRADA DE SUPORTES DEVERÃO SER RECUPERADAS;
 - 15- L = LARGURA DA PINTURA;
 - 16- L = LARGURA DA VIA DE GUIA À GUIA;
 - 17- PP = PONTE PRÓPRIO;
 - 18- CPFL = COMPANHIA PAULISTA DE FORÇA E LUZ;
 - 19- PC = PONTO DE CONCORDÂNCIA;
 - 20- L = LARGURA DA VIA DE GUIA À GUIA;
 - 21- ADEQUAR O SISTEMA DE DRENAGEM EXISTENTE EM FUNÇÃO DA NOVA GEOMETRIA;
 - 22- A CIRCULAÇÃO DE PEDESTRES DEVERÁ SER PRESERVADA COM SEGURANÇA DURANTE TODAS AS ETAPAS DA OBRA;
 - 23- TODOS OS SERVIÇOS RELATIVOS À PAVIMENTAÇÃO DEVERÃO SEGUIR AS INSTRUÇÕES DE EXECUÇÃO DO ORGÃO DE TRÂNSITO LOCAL;
 - 24- OS SERVIÇOS E MATERIAIS DEVERÃO OBEDECER AS INSTRUÇÕES DO ORGÃO DE TRÂNSITO LOCAL;
 - 25- AS ESCAVACOES DEVERÃO SER REALIZADAS COM CAUTELA QUANDO DA EXECUÇÃO DA OBRA;
 - 26- ESTE PROJETO FOI ELABORADO COM BASE EM LEVANTAMENTO EM CAMPO, EM CASO DE DÚVIDA NA LOCAÇÃO DA OBRA, ACIONAR O PROJETISTA;
 - 27- CONFERRIR MEDIDAS NO LOCAL;

VER FOLHA 02



VER FOLHA 04

ARTICULAÇÃO DE FOLHAS
FLS. 01 A 05



Hortolândia
SECRETARIA DE MOBILIDADE URBANA
SECRETÁRIO ADJUNTO ANDRÉ PEREIRA
SECRETARIA ADJUNTA SANDRA A. ZATH
DIR. PLANEJ. PROJ. RICARDO PUGGINA BARBOSA

SECRETARIA DE MOBILIDADE URBANA
RECAPTEAMENTO FASE 7 - BARRIOS JARDIM CARMEN CRISTINA, JARDIM ESTEFÂNIA, JARDIM SANTA LUZIA E JARDIM SÃO CAMILO

PROJETO DE SINALIZAÇÃO HORIZONTAL E VERTICAL - RECAPTEAMENTO DE VIAS PÚBLICAS

RESUMO: LUCAS S. FERNANDES DE BARROS
PROJETISTA: LUCAS S. FERNANDES DE BARROS
RESP. TEC.: ENG. GLAYTON FLAVIO BERGO

DATA: 22/04/2024
CADERN.: 3085553586-ART.26224.109445

DATA: 22/04/2024
FOLHA: 1/500

3181/24

LEGENDA

SINALIZAÇÃO HORIZONTAL
Branca a Implantar
Amarela a Implantar

SINALIZAÇÃO VERTICAL (SUPORTES/PLACAS):
Manter (EX) Instalar (COL) Retirar (RET)
Poste de Energia (CPFL)

GEOMETRIA VIÁRIA
Guia e Sarjeta Existente
Guia e Sarjeta a Implantar
Calçada a Construir/Retomar

ABREVIATURAS
COL PLACA A COLOCAR
RET PLACA A RETIRAR
EX EXISTENTE (seja manilha)
PP POSTE PRÓPRIO - COLUMNA TUBULAR METALICA
CPFL POSTE DA CPFL

Tachão Bidirecional com Refletivo Amarelo
Tachão Monodirecional com Refletivo Branco

Sentido de Circulação de Veículos
Linha de Referência

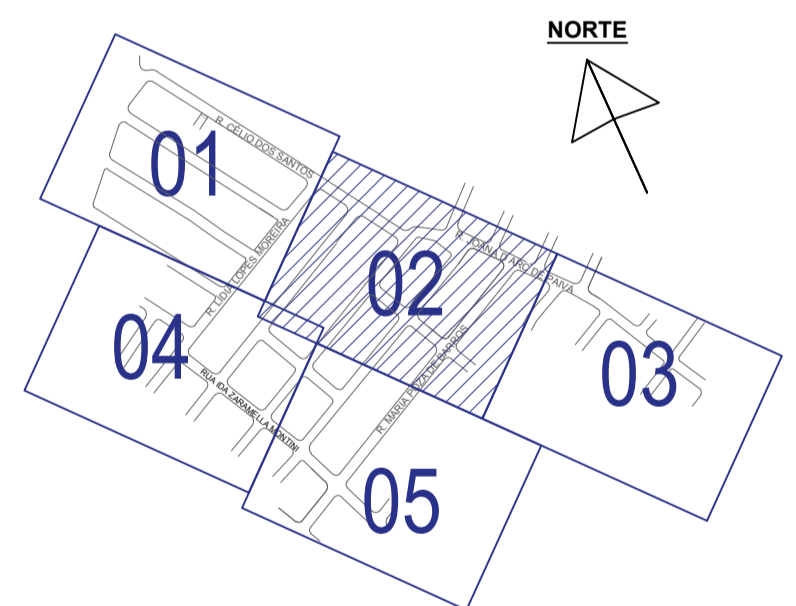
VER FOLHA 01

VER FOLHA 03

VER FOLHA 05

- NOTAS:
- 1- UNIDADE DE MEDIDA EM METRO (m), EXCETO ONDE INDICADO;
 - 2- AS NORMAS DE PROJETO E DE IMPLANTAÇÃO DE SINALIZAÇÃO DEVERÃO OBEDECER OS MANUAIS E RESOLUÇÕES DO CONTRAN E DO ÓRGÃO DE TRÂNSITO LOCAL;
 - 3- TODA SINALIZAÇÃO HORIZONTAL CUJA COR NÃO ESTIVER ESPECIFICADA DEVERÁ SER PINTADA NA COR BRANCA;
 - 4- TODA SINALIZAÇÃO DE SOLO EM CAMPO NAS ÁREAS QUE NÃO FOREM REPRESENTADAS NO PROJETO DEVERÁ SER APAGADA;
 - 5- TODA SINALIZAÇÃO HORIZONTAL A RETIRAR DEVERÁ SER REMOVIDA DEFINITIVAMENTE;
 - 6- O EXECUTOR DA OBRA DEVERÁ PROVIDENCIAR O CADASTRO DE INTERFERÊNCIAS JUNTO ÀS CONCESSIONÁRIAS DE SERVIÇOS PÚBLICOS, BEM COMO PROCEDER A VERIFICAÇÃO "IN LOCO" ANTES DE INICIAR OS SERVIÇOS;
 - 7- NOS TRECHOS ONDE ESTÃO INDICADAS AS FAIXAS PARA TRAVESSIA DE PEDESTRES, RECOMENDA-SE A IMPLANTAÇÃO DE RAMPAS DE ACESSIBILIDADE CONFORME NBR 9050;
 - 8- CONFERIR MEDIDAS NO LOCAL;
 - 9- AS PLACAS COM (Ø) DIÂMETRO NÃO ESPECIFICADO SÃO DE Ø0,50(m);
 - 10- TODAS AS PLACAS DE REGULAMENTAÇÃO DEVERÃO SER IMPLANTADAS DE ACORDO COM OS MANUAIS E RESOLUÇÕES DO CONTRAN E DO ÓRGÃO DE TRÂNSITO LOCAL;
 - 11- TODOS OS SUPORTES A SEREM INSTALADOS DEVERÃO ESTAR A 0,70 METROS EM REFERÊNCIA AO ALINHAMENTO DE GUIA À CALÇADA, EXCETO QUANDO INDICADO EM PROJETO;
 - 12- A SINALIZAÇÃO VERTICAL NÃO CONSTANTE NESTE DESENHO DEVERÁ PERMANECER;
 - 13- TODO MATERIAL DE SINALIZAÇÃO RETIRADO DEVERÁ SER MANTIDO EM BOAS CONDIÇÕES E DEVOLVIDO PARA A SECRETARIA MUNICIPAL DE MOBILIDADE URBANA;
 - 14- AS CALÇADAS DANIFICADAS COM A RETIRADA DE SUPORTES DEVERÃO SER RECUPERADAS;
 - 15- e = LARGURA DA PINTURA;
 - 16- L = LARGURA DA VIA DE GUIA À GUIA;
 - 17- PP = POSTE PRÓPRIO;
 - 18- CPFL = POSTE - COMPANHIA PAULISTA DE FORÇA E LUZ;
 - 19- PC = PONTO DE CONCORDÂNCIA;
 - 20- L = LARGURA DA VIA DE GUIA À GUIA;
 - 21- ADEQUAR O SISTEMA DE DRENAGEM EXISTENTE EM FUNÇÃO DA NOVA GEOMETRIA;
 - 22- A CIRCULAÇÃO DE PEDESTRES DEVERÁ SER PRESERVADA COM SEGURANÇA DURANTE TODAS AS ETAPAS DA OBRA;
 - 23- TODOS OS SERVIÇOS RELATIVOS A PAVIMENTAÇÃO DEVERÃO SEGUIR AS INSTRUÇÕES DE EXECUÇÃO DO ÓRGÃO DE TRÂNSITO LOCAL;
 - 24- OS SERVIÇOS E MATERIAIS DEVERÃO OBEDECER AS INSTRUÇÕES DO ÓRGÃO DE TRÂNSITO LOCAL;
 - 25- AS ESCAVAÇÕES DEVERÃO SER REALIZADAS COM CAUTELA QUANDO DA EXECUÇÃO DA OBRA;
 - 26- ESTE PROJETO FOI ELABORADO COM BASE EM LEVANTAMENTO EM CAMPO. EM CASO DE DÚVIDA NA LOCAÇÃO DA OBRA AÇONAR O PROJETISTA;
 - 27- CONFERIR MEDIDAS NO LOCAL;

ARTICULAÇÃO DE FOLHAS
FLS. 01 A 05



SINALIZAÇÃO HORIZONTAL		GEOMETRIA VIÁRIA		ABREVIATURAS	
	Branca a Implantar		Guia e Sarjeta Existente	COL	PLACA A COLOCAR
	Amarela a Implantar		Guia e Sarjeta a Implantar	RET	PLACA A RETIRAR
SINALIZAÇÃO VERTICAL (SUPPORTES/PLACAS):			Calçada a Construir/Reformar	EX	EXISTENTE (será mantido)
	Manter (EX)		Tachão Bidirecional com Refletivo Amarelo	PP	POSTE PRÓPRIO - COLUNA TUBULAR METÁLICA
	Instalar (COL)		Tachão Monodirecional com Refletivo Branco	CPFL	POSTE DA CPFL
	Retirar (RET)		Sentido de Circulação de Veículos		
	Poste de Energia (CPFL)		Linha de Referência		

Hortolândia
UM PASSO À FRENTE

SECRETARIA DE MOBILIDADE URBANA

SECRETÁRIO ATÍLIO ANDRÉ PEREIRA
SECRETÁRIA ADJUNTA SANDRA A. ZAITH
DIR. PLANEJ. PROJ. RICARDO PUGGINA BARBOSA

Objeto: PROJETO DE SINALIZAÇÃO HORIZONTAL E VERTICAL - RECAPEAMENTO DE VIAS PÚBLICAS			
Local: RECAPEAMENTO FASE 7 - BAIROS JARDIM CARMEN CRISTINA, JARDIM ESTEFANIA, JARDIM SANTA LUZIA E JARDIM SÃO CAMILO			
DESENHO	LUCAS S. FERNANDES DE BARROS	Data: 22/04/2024	Folha: 02/06
PROJETISTA	LUCAS S. FERNANDES DE BARROS	Data: 22/04/2024	
RESP.TEC.	ENG. GLAYTON FLÁVIO BERIGO CAU/CREA: 5069435090-ART: 2620241004493	DATA: 22/04/2024	Rev: 1/500
3181/24			